


ALLEGATO I

(Articolo 7, comma 1)

PUNTI (NUMERI)	TIPO LINEA	ITALIA CONTINENTALE			
		COORDINATE 1° VERTICE		COORDINATE 2° VERTICE	
		DMS.d Lat	DMS.d Lon	DMS.d Lat	DMS.d Lon
0 e 1	linea di base normale	Confine Italia - Slovenia		45°36'20.3"N	013°43'08.9"E
1 e 2	linea di base diritta	45°36'20.3"N	013°43'08.9"E	45°43'17.8"N	013°34'17.7"E
2 e 3	linea di base diritta	45°43'17.8"N	013°34'17.7"E	45°39'21.6"N	013°26'18.7"E
3 e 4	linea di base diritta	45°39'21.6"N	013°26'18.7"E	45°38'07.4"N	013°05'49.9"E
4 e 5	linea di base normale	45°38'07.4"N	013°05'49.9"E	45°28'41.1"N	012°35'01.3"E
5 e 6	linea di base diritta	45°28'41.1"N	012°35'01.3"E	44°57'51.8"N	012°33'06.4"E
6 e 7	linea di base normale	44°57'51.8"N	012°33'06.4"E	44°47'54.6"N	012°24'29.5"E
7 e 8	linea di base diritta	44°47'54.6"N	012°24'29.5"E	44°34'58.7"N	012°16'57.7"E
8 e 9	linea di base normale	44°34'58.7"N	012°16'57.7"E	42°10'48.5"N	014°42'43.7"E
9 e 10	linea di base diritta	42°10'48.5"N	014°42'43.7"E	42°00'23.0"N	015°00'17.0"E
10 e 11	linea di base diritta	42°00'23.0"N	015°00'17.0"E	42°08'18.7"N	015°30'35.7"E
11 e 12	linea di base normale	42°08'18.7"N	015°30'35.7"E	42°08'19.5"N	015°31'25.3"E
12 e 13	linea di base diritta	42°08'19.5"N	015°31'25.3"E	42°07'39.5"N	015°31'03.6"E
13 e 14	linea di base diritta	42°07'39.5"N	015°31'03.6"E	41°56'48.0"N	015°59'28.5"E
14 e 15	linea di base normale	41°56'48.0"N	015°59'28.5"E	41°54'30.0"N	016°09'12.0"E
15 e 16	linea di base diritta	41°54'30.0"N	016°09'12.0"E	41°53'26.8"N	016°10'58.9"E
16 e 17	linea di base normale	41°53'26.8"N	016°10'58.9"E	41°53'18.1"N	016°11'08.4"E
17 e 18	linea di base diritta	41°53'18.1"N	016°11'08.4"E	41°49'36.5"N	016°12'04.6"E
18 e 19	linea di base diritta	41°49'36.5"N	016°12'04.6"E	41°48'55.5"N	016°12'05.5"E
19 e 20	linea di base diritta	41°48'55.5"N	016°12'05.5"E	41°47'31.7"N	016°11'44.5"E
20 e 21	linea di base diritta	41°47'31.7"N	016°11'44.5"E	41°46'57.0"N	016°11'34.2"E
21 e 22	linea di base diritta	41°46'57.0"N	016°11'34.2"E	41°20'01.3"N	016°17'42.4"E
22 e 23	linea di base normale	41°20'01.3"N	016°17'42.4"E	40°42'57.2"N	017°48'01.5"E
23 e 24	linea di base diritta	40°42'57.2"N	017°48'01.5"E	40°41'10.2"N	017°56'08.3"E
24 e 25	linea di base diritta	40°41'10.2"N	017°56'08.3"E	40°39'47.3"N	017°59'47.5"E
25 e 26	linea di base diritta	40°39'47.3"N	017°59'47.5"E	40°39'18.2"N	018°00'11.7"E
26 e 27	linea di base diritta	40°39'18.2"N	018°00'11.7"E	40°38'29.8"N	018°01'22.6"E
27 e 28	linea di base diritta	40°38'29.8"N	018°01'22.6"E	40°27'46.8"N	018°12'41.8"E
28 e 29	linea di base normale	40°27'46.8"N	018°12'41.8"E	40°17'20.4"N	018°25'41.5"E
29 e 30	linea di base diritta	40°17'20.4"N	018°25'41.5"E	40°17'10.1"N	018°25'48.3"E
30 e 31	linea di base diritta	40°17'10.1"N	018°25'48.3"E	40°17'03.3"N	018°25'52.9"E
31 e 32	linea di base diritta	40°17'03.3"N	018°25'52.9"E	40°16'09.0"N	018°26'27.7"E
32 e 33	linea di base diritta	40°16'09.0"N	018°26'27.7"E	40°08'06.6"N	018°31'01.2"E
33 e 34	linea di base normale	40°08'06.6"N	018°31'01.2"E	40°08'05.3"N	018°31'01.6"E
34 e 35	linea di base diritta	40°08'05.3"N	018°31'01.6"E	40°06'26.1"N	018°31'13.8"E
35 e 36	linea di base diritta	40°06'26.1"N	018°31'13.8"E	39°49'03.1"N	018°23'27.4"E
36 e 37	linea di base normale	39°49'03.1"N	018°23'27.4"E	39°47'35.7"N	018°22'01.2"E
37 e 38	linea di base diritta	39°47'35.7"N	018°22'01.2"E	39°24'00.9"N	017°09'25.8"E
38 e 39	linea di base diritta	39°24'00.9"N	017°09'25.8"E	39°12'18.2"N	017°08'50.9"E
39 e 40	linea di base diritta	39°12'18.2"N	017°08'50.9"E	39°01'42.9"N	017°12'22.8"E
40 e 41	linea di base normale	39°01'42.9"N	017°12'22.8"E	39°01'19.4"N	017°12'15.1"E
41 e 42	linea di base diritta	39°01'19.4"N	017°12'15.1"E	38°57'25.0"N	017°10'18.3"E
42 e 43	linea di base normale	38°57'25.0"N	017°10'18.3"E	38°53'33.3"N	017°05'38.8"E
43 e 44	linea di base diritta	38°53'33.3"N	017°05'38.8"E	38°25'32.7"N	016°34'13.2"E
44 e 45	linea di base normale	38°25'32.7"N	016°34'13.2"E	38°20'40.7"N	016°28'27.2"E
45 e 46	linea di base diritta	38°20'40.7"N	016°28'27.2"E	37°56'49.7"N	016°05'16.9"E
46 e 47	linea di base normale	37°56'49.7"N	016°05'16.9"E	38°15'26.2"N	015°42'52.2"E
47 e 48	linea di base diritta	38°15'26.2"N	015°42'52.2"E	38°37'10.6"N	015°49'24.2"E




PUNTI (NUMERI)	TIPO LINEA	ITALIA CONTINENTALE			
		COORDINATE 1° VERTICE		COORDINATE 2° VERTICE	
		DMS.d Lat	DMS.d Lon	DMS.d Lat	DMS.d Lon
48 e 49	linea di base diritta	38°37'10.6"N	015°49'24.2"E	38°37'21.4"N	015°49'31.8"E
49 e 50	linea di base diritta	38°37'21.4"N	015°49'31.8"E	38°37'24.2"N	015°49'34.9"E
50 e 51	linea di base normale	38°37'24.2"N	015°49'34.9"E	38°42'53.3"N	015°58'18.4"E
51 e 52	linea di base diritta	38°42'53.3"N	015°58'18.4"E	39°01'52.4"N	016°05'56.0"E
52 e 53	linea di base normale	39°01'52.4"N	016°05'56.0"E	39°49'13.7"N	015°46'39.4"E
53 e 54	linea di base diritta	39°49'13.7"N	015°46'39.4"E	39°59'26.3"N	015°25'06.6"E
54 e 55	linea di base diritta	39°59'26.3"N	015°25'06.6"E	39°59'45.8"N	015°21'36.9"E
55 e 56	linea di base diritta	39°59'45.8"N	015°21'36.9"E	40°01'20.6"N	015°16'15.4"E
56 e 57	linea di base diritta	40°01'20.6"N	015°16'15.4"E	40°10'31.6"N	015°01'37.9"E
57 e 58	linea di base diritta	40°10'31.6"N	015°01'37.9"E	40°13'43.4"N	014°56'14.1"E
58 e 59	linea di base normale	40°13'43.4"N	014°56'14.1"E	40°14'35.3"N	014°54'31.8"E
59 e 60	linea di base diritta	40°14'35.3"N	014°54'31.8"E	40°15'02.7"N	014°54'00.3"E
60 e 61	linea di base diritta	40°15'02.7"N	014°54'00.3"E	40°32'09.9"N	014°11'48.7"E
61 e 62	linea di base diritta	40°32'09.9"N	014°11'48.7"E	40°41'32.0"N	013°53'34.7"E
62 e 63	linea di base diritta	40°41'32.0"N	013°53'34.7"E	40°47'06.5"N	013°24'30.0"E
63 e 64	linea di base diritta	40°47'06.5"N	013°24'30.0"E	40°50'23.8"N	013°06'09.7"E
64 e 65	linea di base diritta	40°50'23.8"N	013°06'09.7"E	40°52'37.6"N	012°57'07.4"E
65 e 66	linea di base diritta	40°52'37.6"N	012°57'07.4"E	40°55'12.3"N	012°50'30.7"E
66 e 67	linea di base diritta	40°55'12.3"N	012°50'30.7"E	40°56'54.1"N	012°50'55.8"E
67 e 68	linea di base diritta	40°56'54.1"N	012°50'55.8"E	41°26'50.6"N	012°37'04.3"E
68 e 69	linea di base normale	41°26'50.6"N	012°37'04.3"E	41°44'40.0"N	012°13'21.0"E
69 e 70	linea di base diritta	41°44'40.0"N	012°13'21.0"E	42°01'45.3"N	011°50'07.4"E
70 e 71	linea di base normale	42°01'45.3"N	011°50'07.4"E	42°05'19.8"N	011°47'13.4"E
71 e 72	linea di base diritta	42°05'19.8"N	011°47'13.4"E	42°14'15.6"N	011°06'33.3"E
72 e 73	linea di base diritta	42°14'15.6"N	011°06'33.3"E	42°14'19.4"N	011°06'12.2"E
73 e 74	linea di base diritta	42°14'19.4"N	011°06'12.2"E	42°18'59.8"N	010°55'11.4"E
74 e 75	linea di base diritta	42°18'59.8"N	010°55'11.4"E	42°18'48.7"N	010°19'00.6"E
75 e 76	linea di base diritta	42°18'48.7"N	010°19'00.6"E	42°18'51.0"N	010°18'17.8"E
76 e 77	linea di base diritta	42°18'51.0"N	010°18'17.8"E	42°18'56.9"N	010°17'49.7"E
77 e 78	linea di base diritta	42°18'56.9"N	010°17'49.7"E	42°21'30.0"N	010°03'50.0"E
78 e 79	linea di base diritta	42°21'30.0"N	010°03'50.0"E	42°34'52.7"N	010°02'44.3"E
79 e 80	linea di base normale	42°34'52.7"N	010°02'44.3"E	42°35'08.7"N	010°02'46.5"E
80 e 81	linea di base diritta	42°35'08.7"N	010°02'46.5"E	42°45'58.6"N	010°06'09.1"E
81 e 82	linea di base diritta	42°45'58.6"N	010°06'09.1"E	43°00'24.9"N	009°48'04.5"E
82 e 83	linea di base normale	43°00'24.9"N	009°48'04.5"E	43°01'25.0"N	009°47'28.9"E
83 e 84	linea di base diritta	43°01'25.0"N	009°47'28.9"E	43°03'14.6"N	009°47'59.2"E
84 e 85	linea di base diritta	43°03'14.6"N	009°47'59.2"E	43°25'43.0"N	009°53'17.7"E
85 e 86	linea di base normale	43°25'43.0"N	009°53'17.7"E	43°26'10.5"N	009°53'33.6"E
86 e 87	linea di base diritta	43°26'10.5"N	009°53'33.6"E	43°35'29.3"N	010°12'40.5"E
87 e 88	linea di base diritta	43°35'29.3"N	010°12'40.5"E	43°40'37.9"N	010°16'06.8"E
88 e 89	linea di base diritta	43°40'37.9"N	010°16'06.8"E	44°01'36.0"N	010°02'30.0"E
89 e 90	linea di base diritta	44°01'36.0"N	010°02'30.0"E	44°01'23.9"N	009°51'03.6"E
90 e 91	linea di base diritta	44°01'23.9"N	009°51'03.6"E	44°08'02.8"N	009°37'59.8"E
91 e 92	linea di base diritta	44°08'02.8"N	009°37'59.8"E	44°15'07.0"N	009°24'12.5"E
92 e 93	linea di base diritta	44°15'07.0"N	009°24'12.5"E	44°17'54.7"N	009°13'08.1"E
93 e 94	linea di base normale	44°17'54.7"N	009°13'08.1"E	44°19'21.0"N	009°08'42.2"E
94 e 95	linea di base diritta	44°19'21.0"N	009°08'42.2"E	44°23'19.1"N	008°56'17.2"E
95 e 96	linea di base diritta	44°23'19.1"N	008°56'17.2"E	44°23'31.9"N	008°40'36.6"E




		ITALIA CONTINENTALE			
PUNTI (NUMERI)	TIPO LINEA	COORDINATE 1° VERTICE		COORDINATE 2° VERTICE	
		DMS.d Lat	DMS.d Lon	DMS.d Lat	DMS.d Lon
96 e 97	linea di base diritta	44°23'31.9"N	008°40'36.6"E	44°20'45.8"N	008°33'52.2"E
97 e 98	linea di base diritta	44°20'45.8"N	008°33'52.2"E	44°15'30.0"N	008°27'22.4"E
98 e 99	linea di base diritta	44°15'30.0"N	008°27'22.4"E	44°14'03.0"N	008°26'45.4"E
99 e 100	linea di base diritta	44°14'03.0"N	008°26'45.4"E	44°11'45.1"N	008°25'31.0"E
100 e 101	linea di base normale	44°11'45.1"N	008°25'31.0"E	44°11'33.1"N	008°25'19.8"E
101 e 102	linea di base diritta	44°11'33.1"N	008°25'19.8"E	44°01'30.8"N	008°13'46.2"E
102 e 103	linea di base diritta	44°01'30.8"N	008°13'46.2"E	43°57'17.0"N	008°10'25.5"E
103 e 104	linea di base diritta	43°57'17.0"N	008°10'25.5"E	43°53'51.5"N	008°04'58.0"E
104 e 105	linea di base normale	43°53'51.5"N	008°04'58.0"E	43°48'57.9"N	007°49'50.3"E
105 e 106	linea di base diritta	43°48'57.9"N	007°49'50.3"E	43°46'32.8"N	007°40'22.0"E
106 e 107	linea di base diritta	43°46'32.8"N	007°40'22.0"E	43°46'47.2"N	007°33'21.0"E
107 e 108	linea di base normale	43°46'47.2"N	007°33'21.0"E	Confine Italia - Francia	

		SICILIA			
PUNTI (NUMERI)	TIPO LINEA	COORDINATE 1° VERTICE		COORDINATE 2° VERTICE	
		DMS.d Lat	DMS.d Lon	DMS.d Lat	DMS.d Lon
108 e 109	linea di base diritta	37°51'05.9"N	015°18'19.3"E	37°42'30.8"N	015°13'09.0"E
109 e 110	linea di base normale	37°42'30.8"N	015°13'09.0"E	37°34'33.0"N	015°10'34.9"E
110 e 111	linea di base diritta	37°34'33.0"N	015°10'34.9"E	37°14'34.6"N	015°15'28.7"E
111 e 112	linea di base diritta	37°14'34.6"N	015°15'28.7"E	37°06'24.4"N	015°17'44.1"E
112 e 113	linea di base normale	37°06'24.4"N	015°17'44.1"E	37°04'55.1"N	015°18'04.5"E
113 e 114	linea di base diritta	37°04'55.1"N	015°18'04.5"E	37°02'08.1"N	015°18'56.7"E
114 e 115	linea di base normale	37°02'08.1"N	015°18'56.7"E	37°00'07.1"N	015°20'11.2"E
115 e 116	linea di base diritta	37°00'07.1"N	015°20'11.2"E	36°41'07.0"N	015°09'08.3"E
116 e 117	linea di base diritta	36°41'07.0"N	015°09'08.3"E	36°40'03.5"N	015°07'57.3"E
117 e 118	linea di base normale	36°40'03.5"N	015°07'57.3"E	36°40'00.2"N	015°07'47.2"E
118 e 119	linea di base diritta	36°40'00.2"N	015°07'47.2"E	36°38'39.6"N	015°04'40.0"E
119 e 120	linea di base diritta	36°38'39.6"N	015°04'40.0"E	36°43'02.5"N	014°42'05.7"E
120 e 121	linea di base diritta	36°43'02.5"N	014°42'05.7"E	36°47'11.4"N	014°29'35.2"E
121 e 122	linea di base diritta	36°47'11.4"N	014°29'35.2"E	37°06'05.9"N	013°52'33.2"E
122 e 123	linea di base diritta	37°06'05.9"N	013°52'33.2"E	37°08'58.1"N	013°44'59.1"E
123 e 124	linea di base diritta	37°08'58.1"N	013°44'59.1"E	37°11'23.6"N	013°39'24.2"E
124 e 125	linea di base diritta	37°11'23.6"N	013°39'24.2"E	37°17'35.5"N	013°26'51.4"E
125 e 126	linea di base normale	37°17'35.5"N	013°26'51.4"E	37°21'48.7"N	013°19'16.4"E
126 e 127	linea di base diritta	37°21'48.7"N	013°19'16.4"E	37°29'42.8"N	013°01'13.0"E
127 e 128	linea di base diritta	37°29'42.8"N	013°01'13.0"E	37°33'35.7"N	012°40'22.6"E
128 e 129	linea di base diritta	37°33'35.7"N	012°40'22.6"E	37°33'56.6"N	012°39'43.0"E
129 e 130	linea di base diritta	37°33'56.6"N	012°39'43.0"E	37°39'39.3"N	012°31'14.3"E
130 e 131	linea di base normale	37°39'39.3"N	012°31'14.3"E	37°48'07.5"N	012°25'27.0"E
131 e 132	linea di base diritta	37°48'07.5"N	012°25'27.0"E	37°57'09.2"N	012°03'20.3"E
132 e 133	linea di base diritta	37°57'09.2"N	012°03'20.3"E	37°57'30.2"N	012°02'31.9"E
133 e 134	linea di base normale	37°57'30.2"N	012°02'31.9"E	37°59'34.9"N	012°01'49.4"E
134 e 135	linea di base diritta	37°59'34.9"N	012°01'49.4"E	38°01'14.5"N	012°20'05.0"E
135 e 136	linea di base diritta	38°01'14.5"N	012°20'05.0"E	38°02'36.2"N	012°26'19.1"E
136 e 137	linea di base diritta	38°02'36.2"N	012°26'19.1"E	38°03'52.7"N	012°31'45.7"E
137 e 138	linea di base diritta	38°03'52.7"N	012°31'45.7"E	38°11'17.4"N	012°43'37.4"E
138 e 139	linea di base normale	38°11'17.4"N	012°43'37.4"E	38°11'21.6"N	012°44'03.0"E
139 e 140	linea di base diritta	38°11'21.6"N	012°44'03.0"E	38°10'48.8"N	012°45'59.6"E
140 e 141	linea di base diritta	38°10'48.8"N	012°45'59.6"E	38°11'29.5"N	013°06'30.7"E



		SICILIA			
PUNTI (NUMERI)	TIPO LINEA	COORDINATE 1° VERTICE		COORDINATE 2° VERTICE	
		DMS.d Lat	DMS.d Lon	DMS.d Lat	DMS.d Lon
141 e 142	linea di base diritta	38°11'29.5"N	013°06'30.7"E	38°12'45.0"N	013°14'07.5"E
142 e 143	linea di base diritta	38°12'45.0"N	013°14'07.5"E	38°13'28.3"N	013°18'52.9"E
143 e 144	linea di base normale	38°13'28.3"N	013°18'52.9"E	38°13'27.4"N	013°19'05.7"E
144 e 145	linea di base diritta	38°13'27.4"N	013°19'05.7"E	38°06'49.4"N	013°32'16.6"E
145 e 146	linea di base diritta	38°06'49.4"N	013°32'16.6"E	38°02'29.6"N	014°01'18.6"E
146 e 147	linea di base diritta	38°02'29.6"N	014°01'18.6"E	38°09'57.5"N	014°44'55.4"E
147 e 148	linea di base diritta	38°09'57.5"N	014°44'55.4"E	38°11'32.3"N	014°54'53.8"E
148 e 149	linea di base diritta	38°11'32.3"N	014°54'53.8"E	38°16'12.8"N	015°13'28.5"E
149 e 150	linea di base normale	38°16'12.8"N	015°13'28.5"E	38°16'15.5"N	015°14'21.8"E
150 e 151	linea di base diritta	38°16'15.5"N	015°14'21.8"E	38°18'05.2"N	015°32'31.7"E
151 e 108	linea di base normale	38°18'05.2"N	015°32'31.7"E	37°42'30.8"N	015°13'09.0"E

		SARDEGNA			
PUNTI (NUMERI)	TIPO LINEA	COORDINATE 1° VERTICE		COORDINATE 2° VERTICE	
		DMS.d Lat	DMS.d Lon	DMS.d Lat	DMS.d Lon
152 e 153	linea di base diritta	40°50'39.3"N	009°43'42.9"E	40°41'06.6"N	009°46'01.6"E
153 e 154	linea di base diritta	40°41'06.6"N	009°46'01.6"E	40°31'41.8"N	009°49'47.5"E
154 e 155	linea di base normale	40°31'41.8"N	009°49'47.5"E	40°26'26.9"N	009°47'44.1"E
155 e 156	linea di base diritta	40°26'26.9"N	009°47'44.1"E	40°04'33.2"N	009°44'06.8"E
156 e 157	linea di base diritta	40°04'33.2"N	009°44'06.8"E	39°55'41.7"N	009°42'57.3"E
157 e 158	linea di base diritta	39°55'41.7"N	009°42'57.3"E	39°51'01.5"N	009°41'46.6"E
158 e 159	linea di base diritta	39°51'01.5"N	009°41'46.6"E	39°42'39.7"N	009°40'37.1"E
159 e 160	linea di base diritta	39°42'39.7"N	009°40'37.1"E	39°31'27.8"N	009°39'32.6"E
160 e 161	linea di base diritta	39°31'27.8"N	009°39'32.6"E	39°17'57.5"N	009°38'02.9"E
161 e 162	linea di base diritta	39°17'57.5"N	009°38'02.9"E	39°08'32.0"N	009°36'32.0"E
162 e 163	linea di base normale	39°08'32.0"N	009°36'32.0"E	39°08'00.4"N	009°36'18.7"E
163 e 164	linea di base diritta	39°08'00.4"N	009°36'18.7"E	39°04'53.7"N	009°32'25.6"E
164 e 165	linea di base diritta	39°04'53.7"N	009°32'25.6"E	39°04'50.9"N	009°32'12.4"E
165 e 166	linea di base diritta	39°04'50.9"N	009°32'12.4"E	39°00'09.0"N	009°01'55.0"E
166 e 167	linea di base diritta	39°00'09.0"N	009°01'55.0"E	38°59'48.0"N	009°01'25.0"E
167 e 168	linea di base normale	38°59'48.0"N	009°01'25.0"E	38°52'33.6"N	008°51'20.3"E
168 e 169	linea di base diritta	38°52'33.6"N	008°51'20.3"E	38°52'30.4"N	008°51'08.4"E
169 e 170	linea di base diritta	38°52'30.4"N	008°51'08.4"E	38°51'50.6"N	008°38'43.6"E
170 e 171	linea di base diritta	38°51'50.6"N	008°38'43.6"E	38°51'33.7"N	008°24'30.0"E
171 e 172	linea di base diritta	38°51'33.7"N	008°24'30.0"E	39°08'51.2"N	008°12'26.2"E
172 e 173	linea di base diritta	39°08'51.2"N	008°12'26.2"E	39°22'28.5"N	008°22'23.1"E
173 e 174	linea di base diritta	39°22'28.5"N	008°22'23.1"E	39°27'18.6"N	008°22'32.5"E
174 e 175	linea di base diritta	39°27'18.6"N	008°22'32.5"E	39°45'29.8"N	008°26'36.9"E
175 e 176	linea di base diritta	39°45'29.8"N	008°26'36.9"E	39°52'54.2"N	008°16'30.0"E
176 e 177	linea di base diritta	39°52'54.2"N	008°16'30.0"E	39°58'18.9"N	008°16'58.6"E
177 e 178	linea di base diritta	39°58'18.9"N	008°16'58.6"E	40°20'14.6"N	008°22'52.7"E
178 e 179	linea di base diritta	40°20'14.6"N	008°22'52.7"E	40°34'07.9"N	008°09'00.9"E
179 e 180	linea di base diritta	40°34'07.9"N	008°09'00.9"E	40°36'10.3"N	008°08'15.9"E
180 e 181	linea di base diritta	40°36'10.3"N	008°08'15.9"E	40°43'57.9"N	008°07'51.4"E
181 e 182	linea di base diritta	40°43'57.9"N	008°07'51.4"E	40°56'23.0"N	008°10'24.0"E
182 e 183	linea di base diritta	40°56'23.0"N	008°10'24.0"E	41°02'26.5"N	008°13'13.9"E
183 e 184	linea di base diritta	41°02'26.5"N	008°13'13.9"E	41°06'14.5"N	008°16'29.1"E
184 e 185	linea di base normale	41°06'14.5"N	008°16'29.1"E	41°05'18.0"N	008°21'02.0"E
185 e 186	linea di base diritta	41°05'18.0"N	008°21'02.0"E	41°00'56.5"N	008°51'50.9"E



SARDEGNA					
PUNTI (NUMERI)	TIPO LINEA	COORDINATE 1° VERTICE		COORDINATE 2° VERTICE	
		DMS.d Lat	DMS.d Lon	DMS.d Lat	DMS.d Lon
186 e 187	linea di base diritta	41°00'56.5"N	008°51'50.9"E	41°00'55.1"N	008°52'14.7"E
187 e 188	linea di base normale	41°00'55.1"N	008°52'14.7"E	41°08'16.9"N	009°02'49.3"E
188 e 189	linea di base diritta	41°08'16.9"N	009°02'49.3"E	41°14'32.2"N	009°08'08.6"E
189 e 190	linea di base diritta	41°14'32.2"N	009°08'08.6"E	41°14'52.1"N	009°08'31.4"E
190 e 191	linea di base diritta	41°14'52.1"N	009°08'31.4"E	41°14'52.2"N	009°08'36.5"E
191 e 192	linea di base diritta	41°14'52.2"N	009°08'36.5"E	41°15'12.5"N	009°11'08.2"E
192 e 193	linea di base diritta	41°15'12.5"N	009°11'08.2"E	41°15'33.2"N	009°13'27.6"E
193 e 194	linea di base diritta	41°15'33.2"N	009°13'27.6"E	41°18'37.1"N	009°20'09.0"E
194 e 195	linea di base diritta	41°18'37.1"N	009°20'09.0"E	41°18'46.8"N	009°22'10.0"E
195 e 196	linea di base diritta	41°18'46.8"N	009°22'10.0"E	41°18'45.2"N	009°22'33.4"E
196 e 197	linea di base normale	41°18'45.2"N	009°22'33.4"E	41°18'43.3"N	009°22'40.7"E
197 e 198	linea di base diritta	41°18'43.3"N	009°22'40.7"E	41°18'08.7"N	009°24'03.2"E
198 e 199	linea di base diritta	41°18'08.7"N	009°24'03.2"E	41°14'20.4"N	009°28'52.2"E
199 e 200	linea di base diritta	41°14'20.4"N	009°28'52.2"E	41°13'07.2"N	009°31'09.9"E
200 e 201	linea di base diritta	41°13'07.2"N	009°31'09.9"E	41°09'48.5"N	009°31'41.0"E
201 e 202	linea di base diritta	41°09'48.5"N	009°31'41.0"E	41°07'56.2"N	009°34'03.2"E
202 e 203	linea di base diritta	41°07'56.2"N	009°34'03.2"E	41°07'40.2"N	009°34'23.2"E
203 e 204	linea di base diritta	41°07'40.2"N	009°34'23.2"E	41°05'12.0"N	009°37'09.8"E
204 e 205	linea di base diritta	41°05'12.0"N	009°37'09.8"E	40°59'46.3"N	009°39'52.9"E
205 e 206	linea di base diritta	40°59'46.3"N	009°39'52.9"E	40°55'39.6"N	009°44'14.0"E
206 e 207	linea di base diritta	40°55'39.6"N	009°44'14.0"E	40°52'29.1"N	009°46'44.6"E
207 e 208	linea di base normale	40°52'29.1"N	009°46'44.6"E	40°52'23.6"N	009°46'41.2"E
208 e 209	linea di base diritta	40°52'23.6"N	009°46'41.2"E	40°51'42.4"N	009°45'41.8"E
209 e 152	linea di base diritta	40°51'42.4"N	009°45'41.8"E	40°50'39.3"N	009°43'42.9"E

LAVORI PREPARATORI

Senato della Repubblica (atto n. 1624):

Presentato dal Ministro per la protezione civile e le politiche del mare Nello MUSUMECI (Governo MELONI-I), l'11 agosto 2025.

Assegnato alla Commissione 8^a (Ambiente, transizione ecologica, energia, lavori pubblici, comunicazioni, innovazione tecnologica), in sede referente, l'8 ottobre 2025, con i pareri delle Commissioni 1^a (Affari costituzionali, affari della Presidenza del Consiglio e dell'Interno, ordinamento generale dello Stato e della Pubblica Amministrazione, editoria, digitalizzazione), 2^a (Giustizia), 3^a (Affari esteri e difesa), 4^a (Politiche dell'Unione europea), 5^a (Programmazione economica, bilancio), 6^a (Finanze e tesoro), 7^a (Cultura e patrimonio culturale, istruzione pubblica, ricerca scientifica, spettacolo e sport), 9^a (Industria, commercio, turismo, agricoltura e produzione agroalimentare), 10^a (Affari sociali, sanità, lavoro pubblico e privato, previdenza sociale) e per le questioni regionali.

Esaminato dalla Commissione 8^a (Ambiente, transizione ecologica, energia, lavori pubblici, comunicazioni, innovazione tecnologica), in sede referente, il 14 ottobre 2025; il 13 gennaio 2026; il 3, il 10, l'11, il 18 e il 24 febbraio 2026; il 3, il 4, il 10, l'11 e il 24 marzo 2026.

Esaminato in Aula il 24 marzo 2026 e approvato il 25 marzo 2026.

Camera dei deputati (atto n. 2855):

Assegnato alle Commissioni riunite VIII (Ambiente, territorio e lavori pubblici) e IX (Trasporti, poste e telecomunicazioni), in sede referente, il 25 marzo 2026, con i pareri delle Commissioni I (Affari Costituzionali, della Presidenza del Consiglio e interni), II (Giustizia), III (Affari esteri e comunitari), IV (Difesa), V (Bilancio, tesoro e programmazione), VI (Finanze), VII (Cultura, scienza e istruzione), X (Attività produttive, commercio e turismo), XI (Lavoro pubblico e privato), XII (Affari sociali), XIII (Agricoltura), XIV (Politiche dell'Unione europea) e per le Questioni regionali.

Esaminato dalle Commissioni riunite VIII (Ambiente, territorio e lavori pubblici) e IX (Trasporti, poste e telecomunicazioni), in sede referente, l'8, il 15, il 21 e il 22 aprile 2026.

Esaminato in Aula il 27 e il 28 aprile 2026 e approvato, definitivamente, il 29 aprile 2026.

